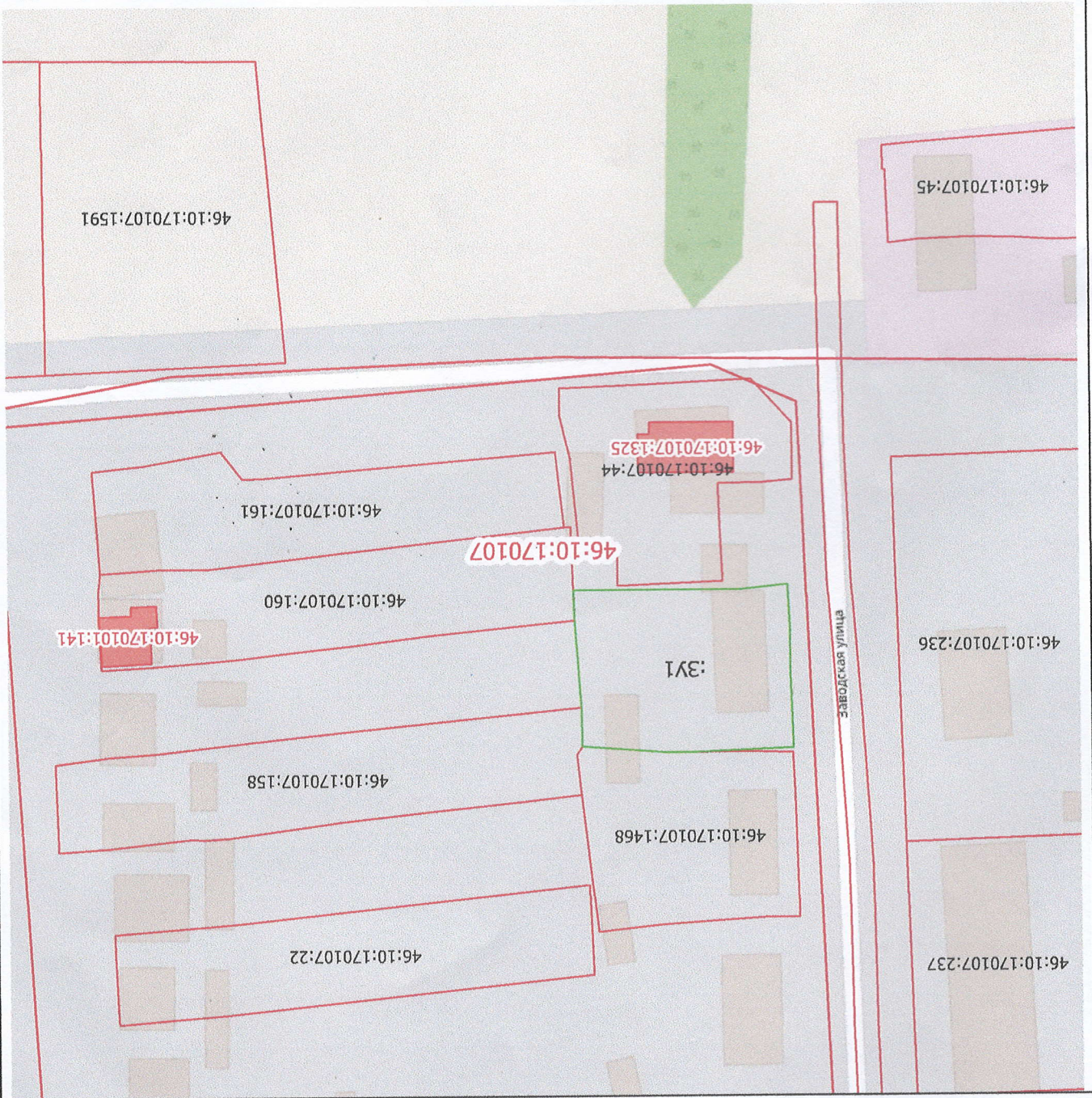



Схема расположения земельного участка или земельных участков на кадастровом
 плане территории



Масштаб 1:1 000



Условные обозначения:

371

Граница формируемого земельного участка

450


Границы земельных участков, сведения о которых внесены в ЕПРН

26

Объекты капитального строительства, сведения о которых внесены в ЕПРН

010125

Граница кадастрового квартала



Handwritten signature

А. С. Лаптев

Исполнитель: